



АДМИНИСТРАЦИЯ
ГОРОДСКОГО ПОСЕЛЕНИЯ
«РАБОЧИЙ ПОСЕЛОК ОКТЯБРЬСКИЙ»
Ванинского муниципального района Хабаровского края

ПОСТАНОВЛЕНИЕ

14.01.2025 № 5
г.п. Октябрьский

Об резервировании земельных участков в р.п. Октябрьский для муниципальных нужд

В соответствии со ст. 70.1 Земельного кодекса Российской Федерации, ст. 3.3 Федерального закона от 25 октября 2001 г. № 137-ФЗ «О введении в действие Земельного кодекса Российской Федерации, Постановлением Правительства РФ от 22.07.2008 г. №561 «О некоторых вопросах, связанных с резервированием земель для государственных или муниципальных нужд», руководствуясь Уставом городского поселения «Рабочий поселок Октябрьский» Ванинского муниципального района Хабаровского края, администрация городского поселения «Рабочий поселок Октябрьский» Ванинского муниципального района Хабаровского края

ПОСТАНОВЛЯЕТ:

1. Утвердить прилагаемую схему резервируемого земельного участка на кадастровом плане территории площадью 8856 кв.м., расположенного: Хабаровский край, Ванинский район, р.п.Октябрьский, ул. Центральная, категория земель – земли населенных пунктов, вид разрешенного использования – жилая застройка.

2. Утвердить прилагаемую схему резервируемого земельного участка на кадастровом плане территории площадью 4204 кв.м., расположенного: Хабаровский край, Ванинский район, р.п.Октябрьский, ул. Ростовская, категория земель – земли населенных пунктов, вид разрешенного использования – жилая застройка.

3. Утвердить прилагаемую схему резервируемого земельного участка на кадастровом плане территории площадью 6362 кв.м., расположенного: Хабаровский край, Ванинский район, р.п.Октябрьский, ул. Вокзальная, категория земель – земли населенных пунктов, вид разрешенного использования – жилая застройка.

4. Зарезервировать сроком на 3 года с 14 января 2025 г. по 14 января 2028 г. земельные участки для строительства 2-х квартирных наемных домов.

5. Установить, что ознакомление заинтересованных лиц со схемой резервируемого земельного участка проводится в здании администрации

городского поселения «Рабочий посёлок Октябрьский» Ванинского муниципального района Хабаровского края (р.п. Октябрьский, ул. Вокзальная, д.4, каб. 1) в течение одного месяца со дня официального опубликования настоящего постановления.

6. Опубликовать настоящее постановление на официальном сайте городского поселения «Рабочий посёлок Октябрьский» Ванинского муниципального района в информационно-телекоммуникационной сети Интернет (www.rp-okt.vanino.org).

7. Контроль за исполнением настоящего постановления оставляю за собой.

8. Настоящее постановление вступает в силу со дня его официального опубликования.

Глава городского поселения



А.Н. Станчев

Утверждена
Постановлением администрации «Городского
(наименование документа об утверждении, включая
поселения рабочий посёлок Октябрьский»
наименования органов государственной власти или
Банинского муниципального района
Хабаровского края
органов местного самоуправления, принявших
решение об утверждении схемы или подписавших
соглашение о перераспределении земельных участков
от 14.01.2025 N 5

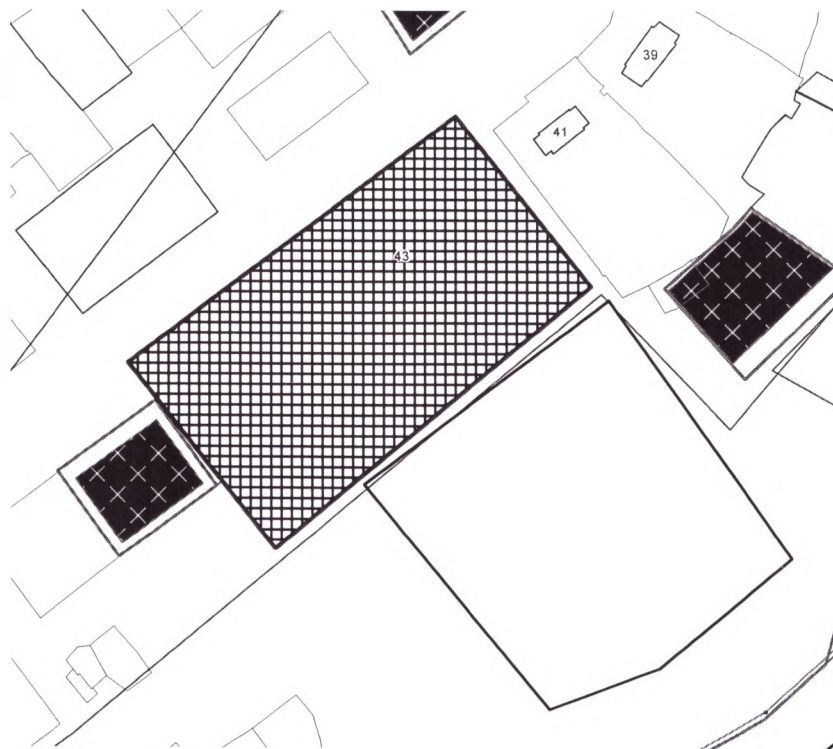
**Схема расположения земельного участка или земельных участков
на кадастровом плане территории**

Условный номер земельного участка «1» 27:04:0301002: 3У
Площадь земельного участка 8856 м ²

Каталог координат

№п/п	X	Y
1	518793.72	4338755.70
2	518869.92	4338857.30
3	518817.53	4338899.11
4	518737.10	4338801.21
1		

**Схема расположения земельного участка или земельных участков
на кадастровом плане территории**



Масштаб 1:2000

Условные обозначения:

 - граница образуемого резервируемого земельного участка

Утверждена
Постановлением администрации «Городского поселения рабочий посёлок Октябрьский»
 (наименование документа об утверждении, включая
Ванинского муниципального района
Хабаровского края
 наименования органов государственной власти или

органов местного самоуправления, принявших

решение об утверждении схемы или подписавших
 соглашение о перераспределении земельных участков

от 14.01.2025 N 3

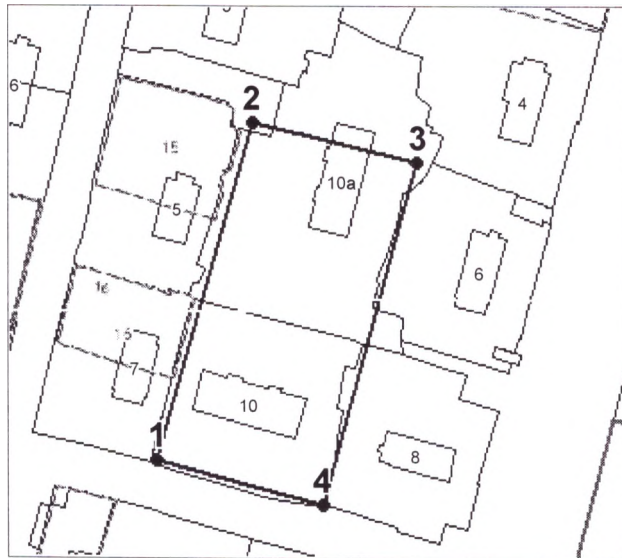
Схема расположения земельного участка или земельных участков на кадастровом плане территории

Условный номер земельного участка <1> 27:04:0101007:
Площадь земельного участка 4204 м2

Каталог координат

№	X	Y
1	519404,35	4338927,57
2	519493,67	4338952,58
3	519482,95	4338996,52
4	519392,91	4338971,15
1		

Схема расположения земельного участка или земельных участков на кадастровом плане территории



Масштаб 1:20000

Условные обозначения:

1-4-1 – граница образуемого резервируемого земельного участка

Утверждена
Постановлением администрации «Городского
поселения рабочий посёлок Октябрьский»
(наименование документа об утверждении, включая
Ванинского муниципального района
Хабаровского края
наименования органов государственной власти или
органов местного самоуправления, принявших
решение об утверждении схемы или подписавших
соглашение о перераспределении земельных участков
от 14.04.2025 N 5

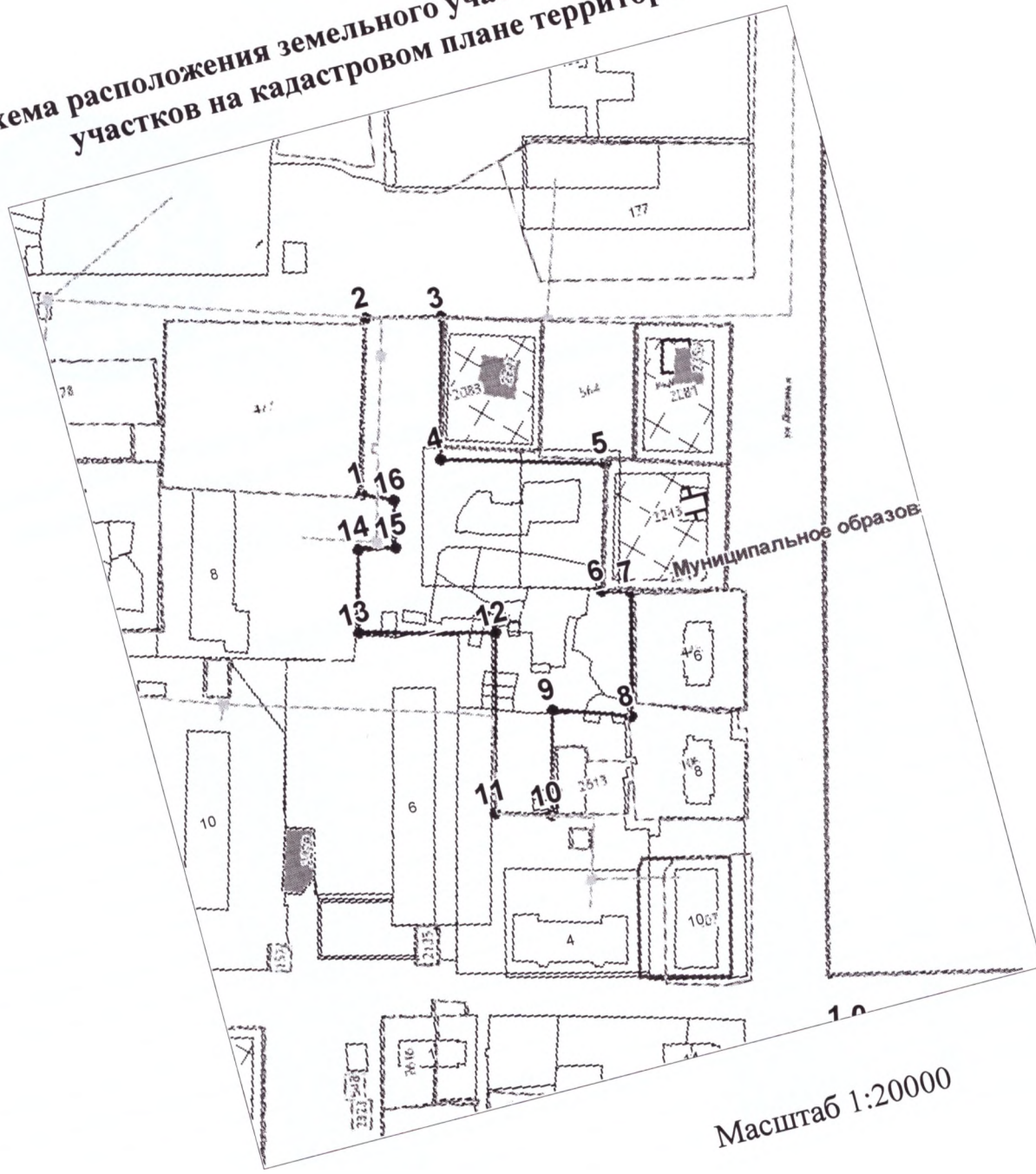
**Схема расположения земельного участка или земельных
участков на кадастровом плане территории**

Условный номер земельного участка <1> 27:04:0101007:
Площадь земельного участка 6362 м2

Каталог координат

№	X	Y
1	519893,13	4339169,81
2	519944,58	4339184,82
3	519939,22	4339206,97
4	519897,41	4339195,89
5	519883,84	4339244,13
6	519846,68	4339233,05
7	519843,82	4339241,63
8	519807,37	4339231,98
9	519815,24	4339209,11
10	519784,51	4339200,54
11	519789,51	4339184,10
12	519842,03	4339198,75
13	519852,75	4339158,38
14	519877,40	4339164,81
15	519875,26	4339175,88
16	519888,84	4339179,10
1		

Схема расположения земельного участка или земельных участков на кадастровом плане территории



Условные обозначения:

1-16-1 – граница образуемого резервируемого земельного участка